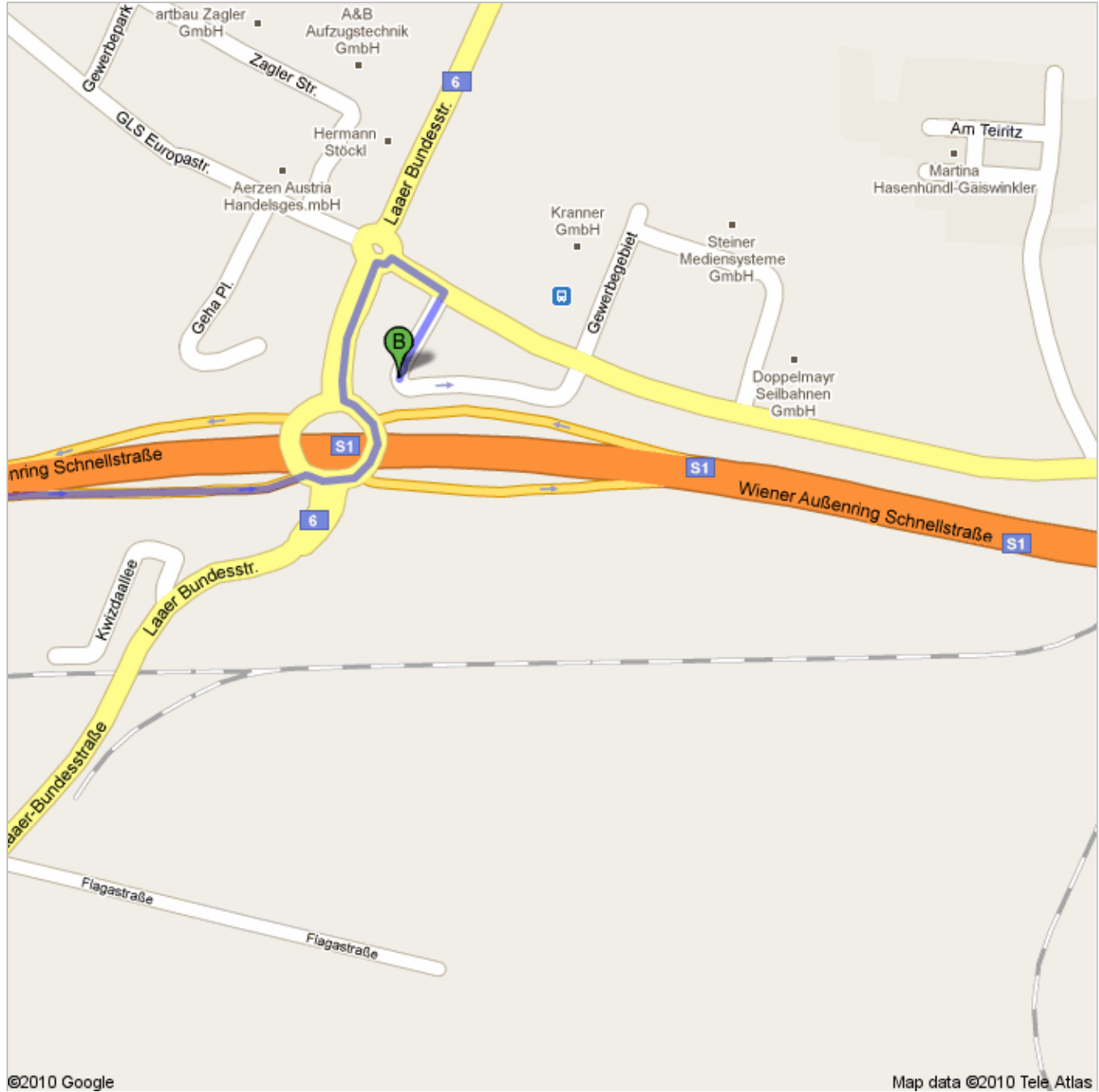




Route nach Unbekannte Straße
19,2 km – ca. 13 Minuten





A22, Wien

- 1. **Nordwest auf A22 Richtung Ausfahrten 6-Floridsdorfer Brücke**
Gebührenpflichtige Straße
 Ca. 9 Minuten



14,8 km weiter
gesamt 14,8 km



- 2. Bei Ausfahrt **19-Knoten Korneuburg** Richtung **Korneuburg-West/Leobendorf** fahren
Gebührenpflichtige Straße



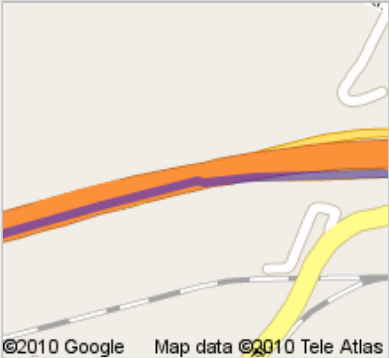
0,5 km weiter
gesamt 15,2 km

3. Auf **S1**
Gebührenpflichtige Straße
Ca. 2 Minuten



3,1 km weiter
gesamt 18,3 km

↗ 4. Die Ausfahrt nehmen
Gebührenpflichtige Straße



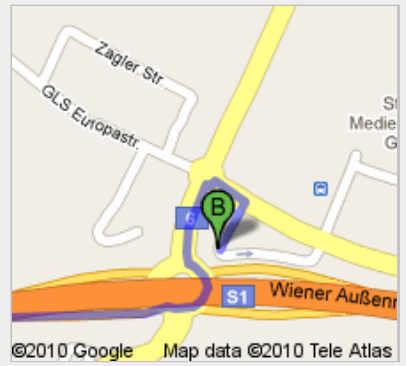
0,4 km weiter
gesamt 18,7 km

5. Im Kreisverkehr **dritte** Ausfahrt (**B6/Laaer Bundesstr.**) nehmen



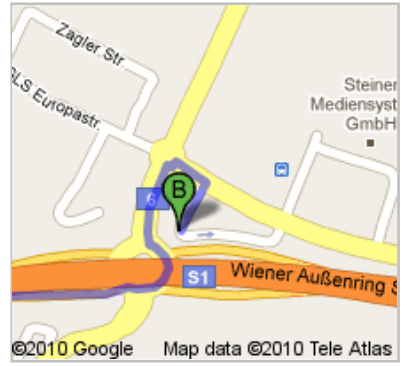
0,3 km weiter
gesamt 19,0 km

6. Im Kreisverkehr **Erste** Ausfahrt

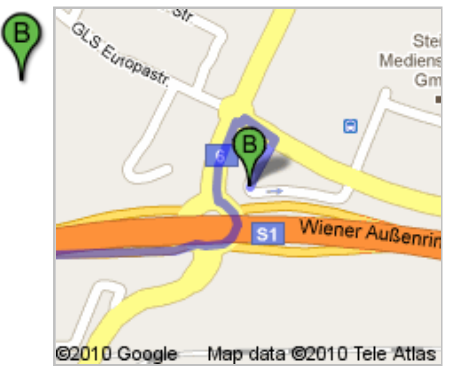


83 m weiter
gesamt 19,1 km

↗ 7. **Rechts** abbiegen



0,1 km weiter
gesamt 19,2 km



Unbekannte Straße

Diese Route dient nur zu Planungszwecken. Es ist möglich, dass die Verkehrsverhältnisse aufgrund von Baustellen, Verkehr, Wetter oder anderen Ereignissen von den in der Karte dargestellten Suchergebnissen abweichen können. Sie sollten daher Ihre Route entsprechend planen. Sie müssen alle Zeichen oder Hinweise bezüglich Ihrer Route beachten.

Kartendaten ©2010 Tele Atlas